




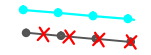

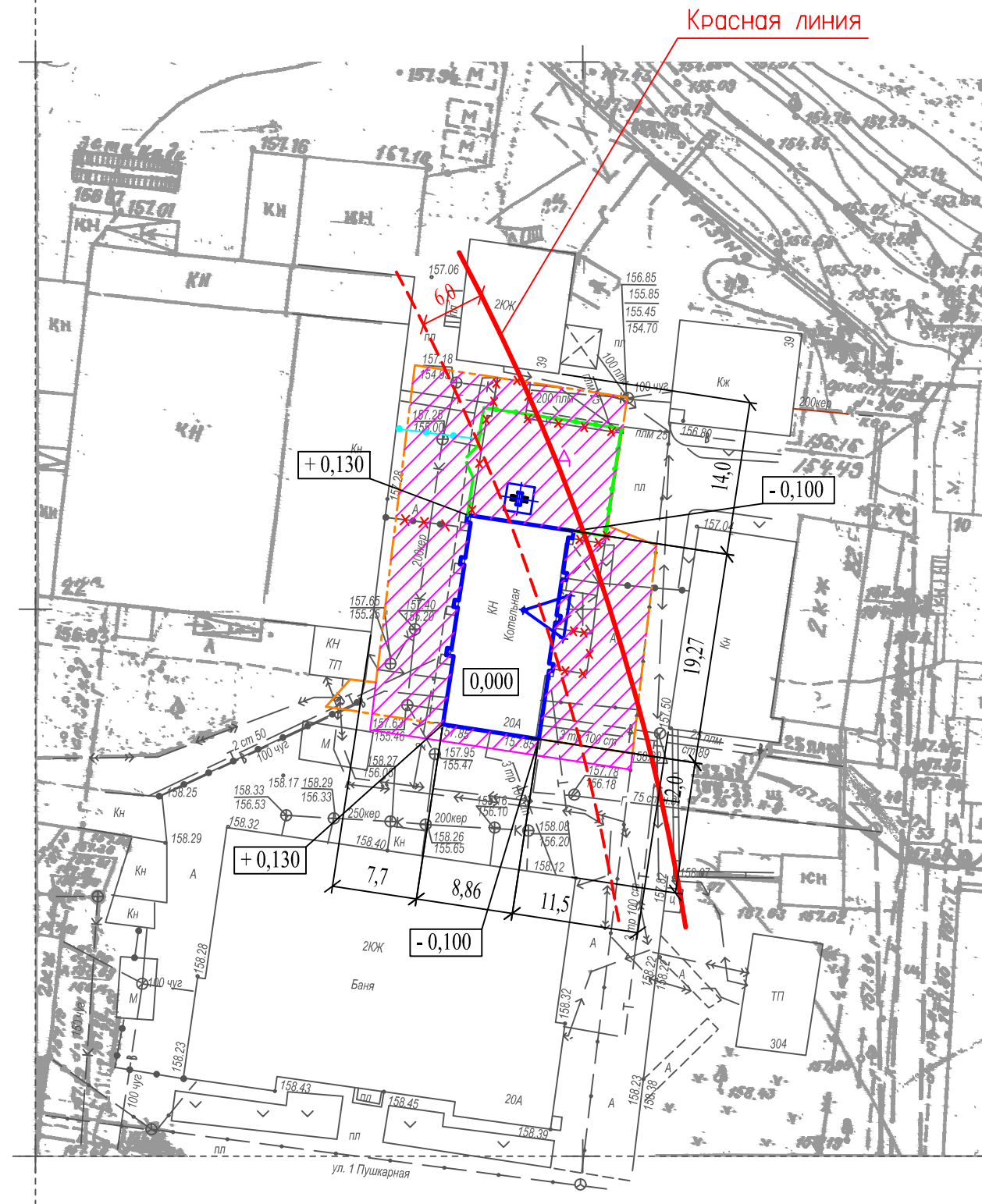


Условные обозначения

-  Красная линия
-  Границы территории согласно кадастрового паспорта земельного участка 57:25:0020222:8
-  Здание котельной с дымовыми трубами
-  Асфальтобетонное покрытие территории котельной и отмостка
-  Ограждение территории (на месте демонтируемой часть здания котельной)
-  Перенос существующего ограждения
-  Части здания котельной, которые демонтируются



1. Территория возле здания котельной после работ по реконструкции выравнивается и устраивается асфальтобетонное покрытие на щебеночном основании (асфальтобетон мелкозернистый марка II тип Б ГОСТ 9128-97 - 0,03м; асфальтобетон крупнозернистый марка II тип Б ГОСТ 9128-97 - 0,04м; щебень фр. 20-40 ГОСТ 8267-93 - 0,15м; песок среднезернистый ГОСТ 8736-93 - 0,15м). Площадь 551,12м². Устройство бортового камня размером БР 100.30.15ГОСТ 6665-91 - 120,0м.

14-2021-22-ПЗУ.ГЧ						
АО "Орелгортеплоэнерго"						
Изм.	Кол.уч.	Лист	Ндок	Подпись	Дата	
Разработал	Захарова					Реконструкция котельной АО "Орелгортеплоэнерго", расположенной по адресу: г. Орел, ул. 1-я Пушкарная, 20а
Проверил	Рязанцева					Стадия
						Лист
						Листов
						Д
						1
						2
Схема планировочной организации земельного участка						ООО "ОЦСН"

Инов. №подл.	Подпись и дата	Взам. инв. №