



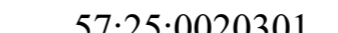






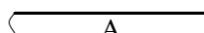



УСЛОВНЫЕ ОБОЗНАЧЕНИЯ

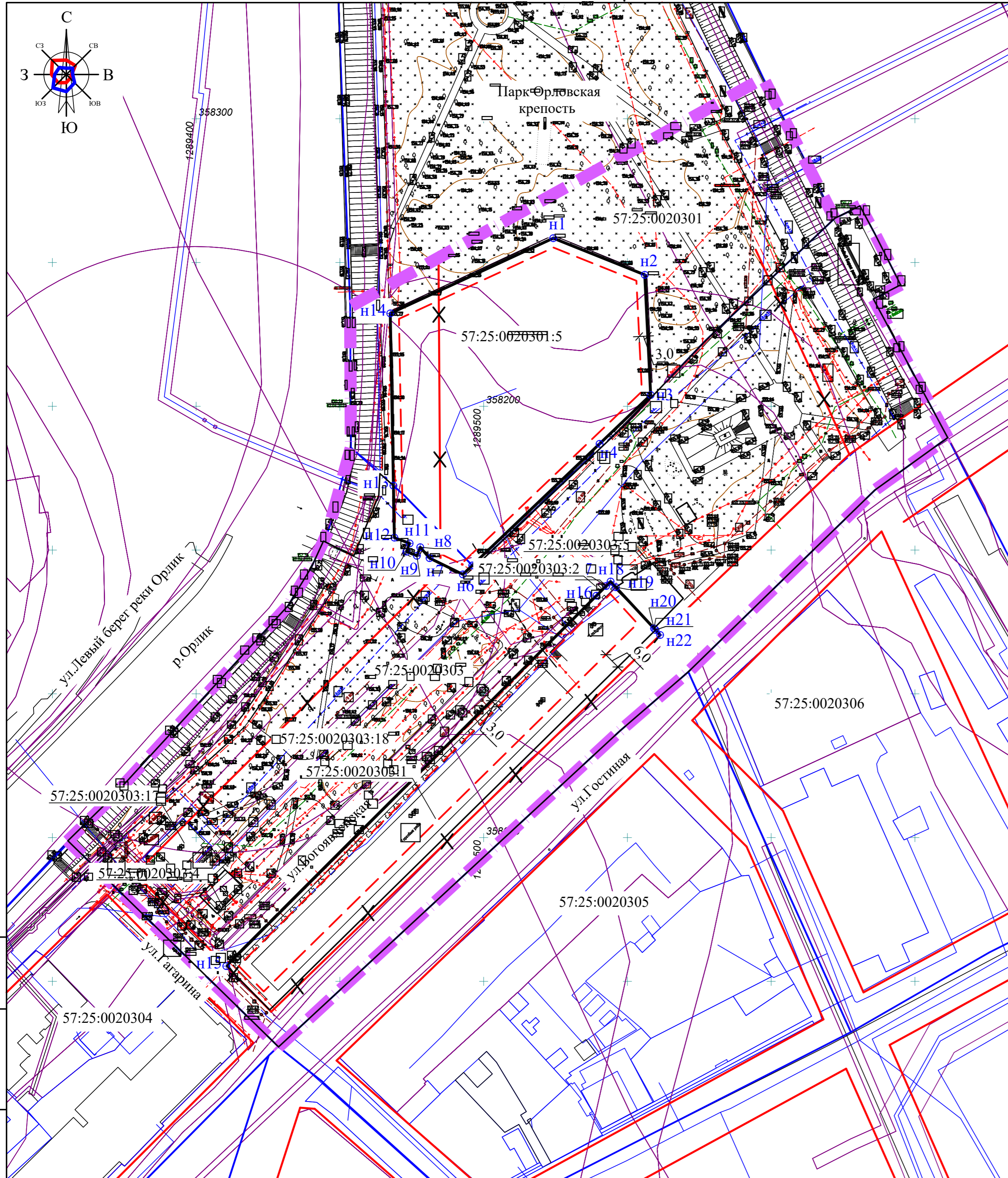
-  Границы проектируемой территории
-  Границы существующих кадастровых кварталов, сведения о которых соответствуют сведениям ЕГРН
-  Границы существующих земельных участков, сведения о которых соответствуют сведениям ЕГРН
-  Границы охранных зон инженерных объектов согласно ЕГРН
-  57:25:0020301 Кадастровый номер квартала
-  57:25:0020303:17 Кадастровый номер земельного участка
-  Утверждаемые красные линии
-  Красные линии, подлежащие отмене
-  Утвержденные красные линии
-  Линия регулирования застройки
-  Границы формируемых земельных участков
-  Дороги, улицы, проезды - существующие
-  Поворотные точки утверждаемых красных линий

Ведомость координат поворотных точек утверждаемых красных линий

№ точки	координаты		№ точки	координаты	
	X	Y		X	Y
n1	358258,46	1289524,21	n13	358172,41	1289468,62
n2	358245,72	1289556,03	n14	358232,31	1289467,52
n3	358203,92	1289558,09			
n4	358186,94	1289540,32	n15	358005,31	1289410,49
n5	358144,65	1289496,03	n16	358134,12	1289539,22
n6	358141,54	1289492,77	n17	358137,49	1289542,59
n7	358147,20	1289481,18	n18	358139,05	1289544,15
n8	358150,98	1289477,95	n19	358137,07	1289545,99
n9	358148,01	1289476,78	n20	358122,76	1289559,26
n10	358149,44	1289473,13	n21	358122,19	1289559,78
n11	358152,32	1289474,25	n22	358120,46	1289561,37
n12	358154,32	1289468,95			

1. Расстояния линии регулирования застройки от красной линии и от границ участков см. примечания, лист 2 комплекта 01-24-ППТ.ОЧ.

						01-24-ППТ.ОЧ		
						Подготовка проекта внесения изменений в документацию по планировке территории, ограниченной улицами Левый берег реки Орлик, Розы Люксембург, Гагарина, Красная, Панчука, Зеленый Ров, набережной Есенина, утвержденную постановлением администрации города Орда от 9 октября 2008 года №3302, и разработка проекта межевания территории, ограниченной улицами Гагарина, Правый берег реки Орлик, набережной улицы Левый берег реки Орлик до моста «Красный» и границей земельного участка с кадастровым номером 57:25:0020303:1 в рамках создания мемориального комплекса «Сулбишская битва» в целях корректировки красных линий.		
Изм.	Кол.уч.	Лист	№Док.	Подпись	Дата			
Нач. отд.	Пааташвили					Проект планировки территории		
Разработал	Горшкова					ППТ	3	Листов
						Разбивочный план красных линий. Масштаб 1:1000.		
						БУ ОО "ОРЕЛАРХПЛАН"		



Инв. № подл. Подпись и дата
 Взам инв. №